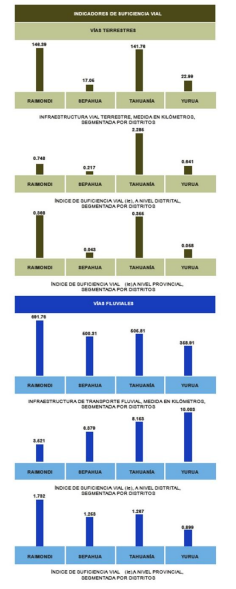


**PROVINCIA DE ATALAYA**  
 PLAN DE ACONDICIONAMIENTO TERRITORIAL  
 2008-2018



**INFRAESTRUCTURA AEROPORTUARIA EN ATALAYA**

DISTRITOS	AEROPUERTO AERODROMO	AUTORIZADOS POR LA DIRECCION GENERAL DE AERONAUTICA CIVIL	
		SI	NO
RAMONDI	ATALAYA	SI	
	OBENTENI	SI	
	UNINI	SI	
	PONCHONI	SI	
SEPAHUA	SEPAHUA	SI	
	BUFFO POZO	SI	
	BOLDONESI		NO
TARMAÑA	NUEVA ITALIA		NO
	NUEVO PARAISO		NO
	BREU	SI	
	PATITI	SI	
YURUA	DULCE OLIVERIA		NO
	NUEVA LUZ		NO
	SAN PABLO		NO
	SANWAWO		NO
	TOTAL	15	07



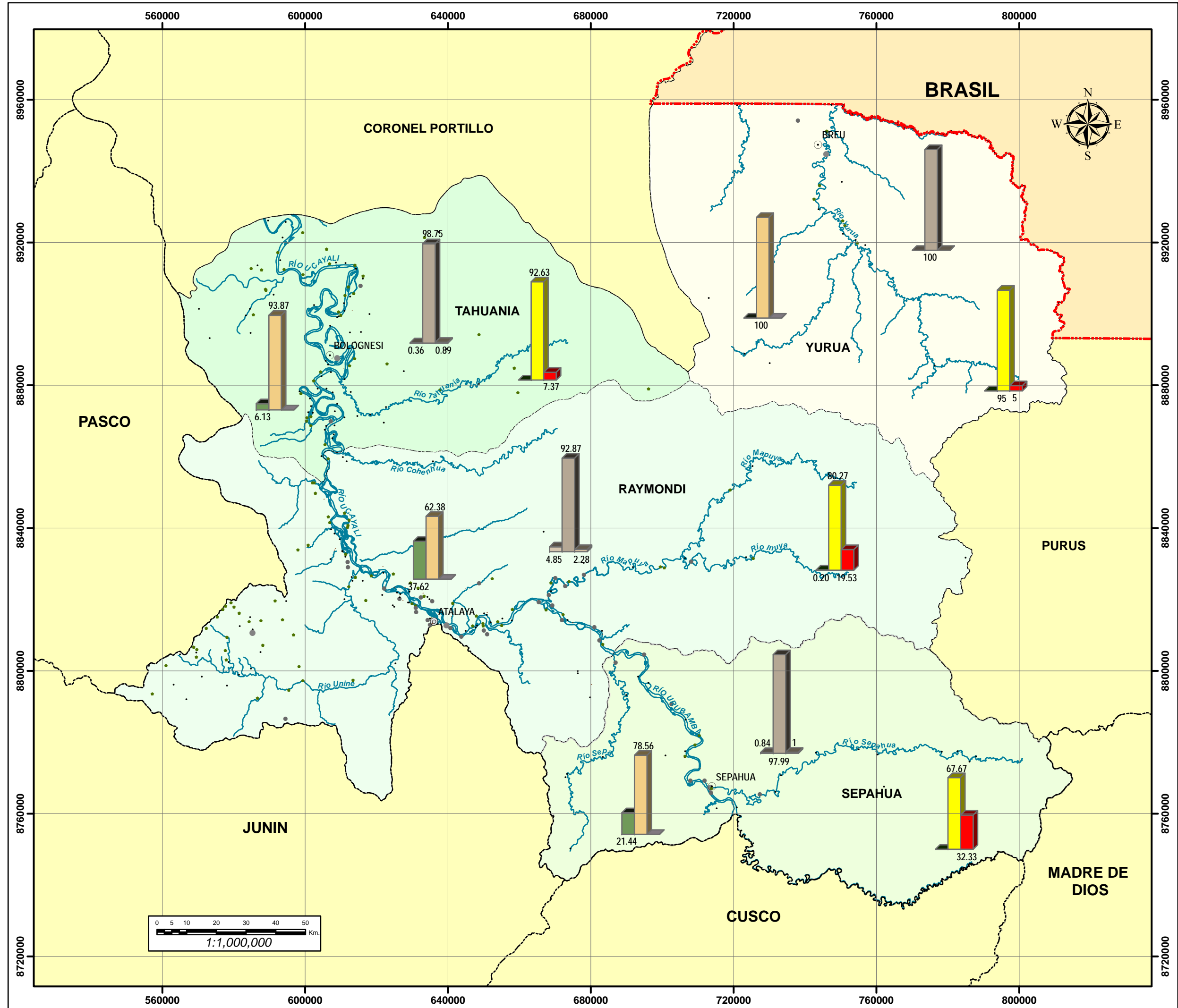
MUNICIPALIDAD PROVINCIAL DE ATALAYA  
 PLAN DE ACONDICIONAMIENTO TERRITORIAL  
 2008-2018

CONSULTORA: ATALAYA PLANAMIENTO & DESARROLLO

MAPA: RIESGOS NATURALES EN LA PROVINCIA DE ATALAYA

Fecha: Marzo 2008 Escala: 1:500,000 Código Mapa: 7-2603-35-BSC

Supervisión: SGGD/MPA Fuente: INSTITUTO GEOGRAFICO NACIONAL, ITC

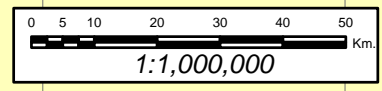


**LEYENDA**

SÍMBOLO	DESCRIPCIÓN
<b>ESTADO DE PAREDES</b>	
[Green Box]	Estado Bueno
[Orange Box]	Estado Regular
[Red Box]	Estado Malo
<b>ESTADO DE PISOS</b>	
[Green Box]	Estado Bueno
[Orange Box]	Estado Regular
[Red Box]	Estado Malo
<b>ESTADO DE TECHOS</b>	
[Green Box]	Estado Bueno
[Orange Box]	Estado Regular
[Red Box]	Estado Malo

**SIGNOS CONVENCIONALES**

[Circle with dot]	Capital Provincial
[Circle with dot]	Capital Distrital
[Grey circle]	Villa
[Grey circle]	Pueblo
[Grey circle]	Caserío
[Green dot]	Comunidad Nativa
[Grey dot]	Unidad Agropecuaria
[Grey dot]	Población Dispersa
[Red dashed line]	Límite Internacional
[Black dashed line]	Límite Departamental
[Grey dashed line]	Límite Provincial
[Grey dashed line]	Límite Distrital
[Blue line]	Ríos Principales

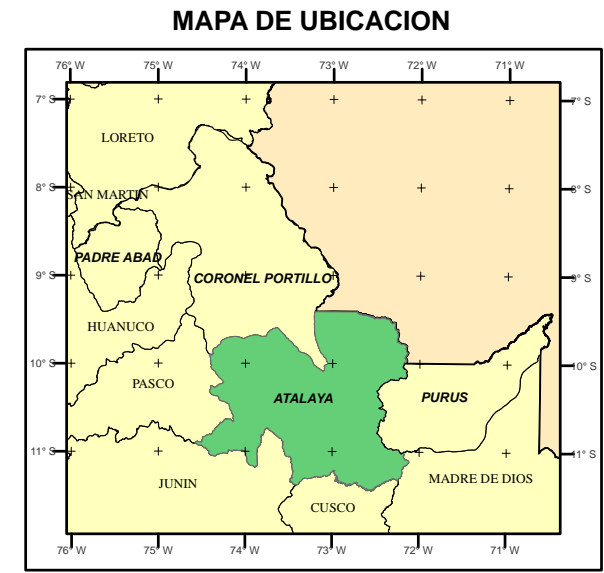
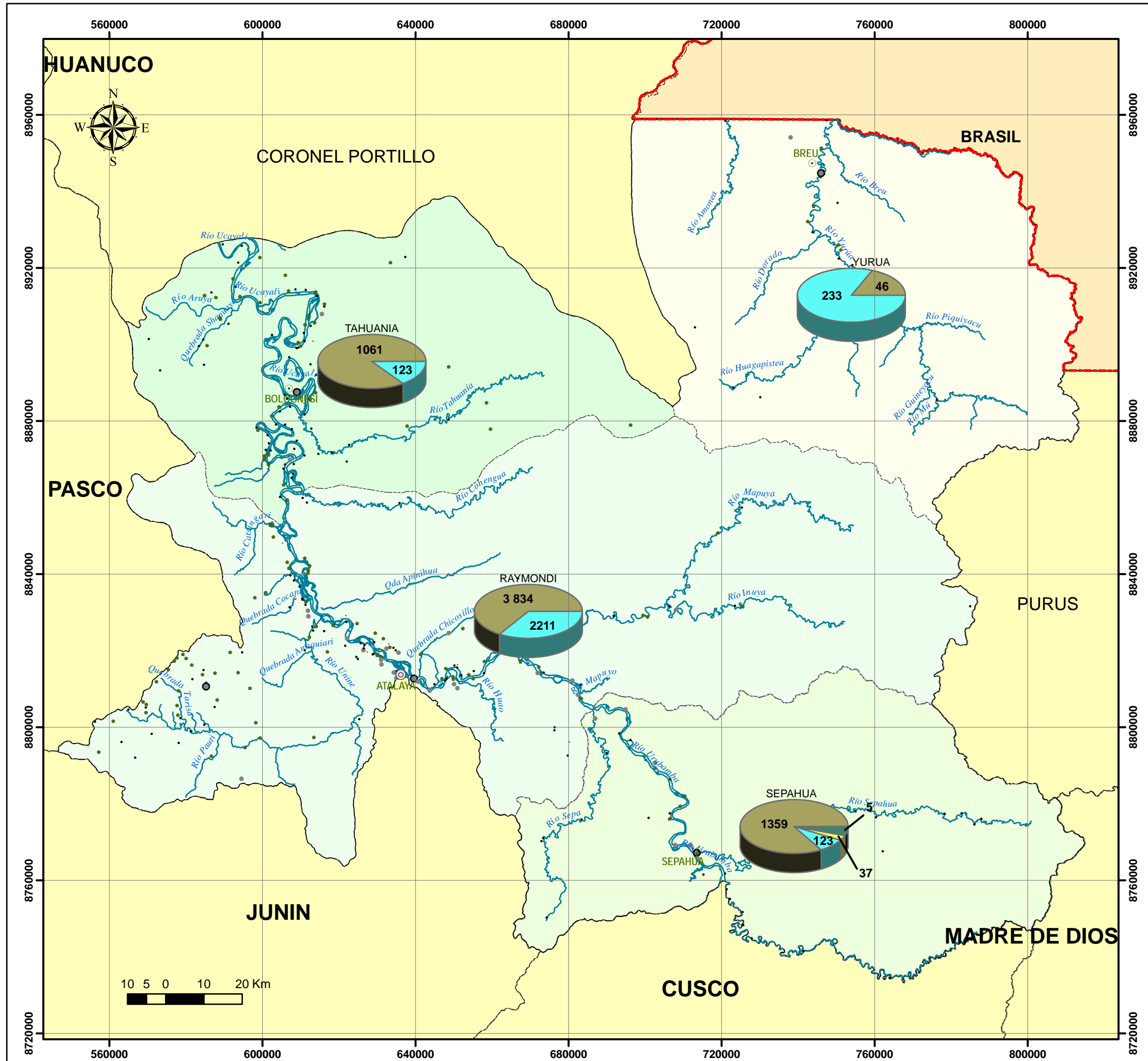


MUNICIPALIDAD PROVINCIAL DE ATALAYA  
**PLAN DE ACONDICIONAMIENTO TERRITORIAL 2008-2018**

CONSULTORA: **ATALAYA : PLANEAMIENTO & DESARROLLO**

MAPA: **CALIDAD DE LA VIVIENDA**

Fecha: Marzo 2008	Escala: 1/1 000 000	Código Mapa: 7-2502-39-SSC
Supervisión: SGodu-MPA	Fuente: Instituto de Estadística e Informática Instituto Geográfico Nacional Elaboración Propia	



### LEYENDA

SIMBOLO	DESCRIPCION
	Casa Independiente
	Chozo o Cabaña
	Local no Habitable
	Otro

### SIGNOS CONVENCIONALES

	Capital Provincial
	Capital Distrital
	Villa
	Pueblo
	Caserío
	Comunidad Nativa
	Población Dispersa
	Unidad Agropecuaria
	Rios Principales
	Limite Internacional
	Limite Departamental
	Limite Provincial
	Limite Distrital
	Rios Principales

MUNICIPALIDAD PROVINCIAL DE ATALAYA  
**PLAN DE ACONDICIONAMIENTO TERRITORIAL 2008-2018**

CONSULTORA: ATALAYA: PLANEAMIENTO & DESARROLLO

MAPA: **TIPO LOGIA DE LA VIVIENDA**

Fecha: Marzo/2008	Escala: 1/1 000 000	Código Mapa: 7-2502-40 - SSC
Supervisión: SGodu-MPA	Fuente: Instituto Nacional de Estadística e Informática - INEI Elaboración propia	